

Öffnungszeiten in Bibliothek verkürzt


Wer die Staatliche Bibliothek in der Michaeligasse 11 während der Sommerferien aufsuchen möchte, sollte die verkürzten Öffnungszeiten bis 31. August beachten. Diese sind von Montag bis Mittwoch von 8 bis 12 Uhr und 12.30 bis 16 Uhr, donnerstags von 8 bis 12 Uhr, nachmittags ist geschlossen. Freitags ist von 8 bis 12 und 12.30 bis 14 Uhr geöffnet. *red*

Unbekannter stiehlt in Lokal Geldbörse

Ein unbekannter Täter hat einem 22-jährigen Passauer in der Nacht von Samstag auf Sonntag gegen 0.30 Uhr in einem Restaurant in der Höllgasse die Geldbörse entwendet. Wie die Polizei mitteilt, befanden sich in dem Geldbeutel 60 Euro und diverse Ausweispapiere. Der junge Mann hatte das Behältnis auf einem Tisch liegen lassen. Die Polizei bittet um sachdienliche Hinweise unter ☎ 0851/95 110. *dki*

Senioren fahren ins Tennenengebirge

Eine Aktivfreizeit für Senioren bietet die Arbeiterwohlfahrt in Zusammenarbeit mit dem AWO-Kreisverband von 27. September bis 4. Oktober in St. Martin am Tennenengebirge an. Im Vier-Sterne-Hotel „Martinerhof“ erwartet die Teilnehmer gepflegtes Ambiente, ein Hallen- und Freibad sowie verschiedene Saunen. Das Veranstaltungsprogramm ist auf Senioren abgestimmt. Fahrten zum Hochkönig und zum steirischen Bodensee runden das Angebot ab. Begleitet wird die Freizeit von ausgebildeten Seniorenbetreuern. Zwei Doppelzimmer können noch belegt werden. Auskunft unter ☎ 0851/301 76. *red*



Passaus orientalische Seite

„Vue de Passau du côté oriental“ – das steht unter dieser alten Lithographie. Die Darstellung Passaus „von der Morgenseite“, so der deutsche Titel des Bildes, ist eine der vielen historischen Stadtansichten aus dem Bestand der Staatlichen Bibliothek. Wie die Stadt vom 15. bis 19. Jahrhun-

dert aussah, kann man nun auch im Internet sehen: Die Bibliothek hat 84 Stadtansichten ins Internet gestellt.

Viele der digitalisierten Stiche und Lithographien zeigen das mittelalterliche Passau, das in der Brandkatastrophe des Jahres 1662 unterging. Viel Platz neh-

men auch Ansichten aus dem 19. Jahrhundert mit so manch idylischem Winkel ein. Wer wissen will, wie ein bestimmter Stadtteil früher ausgesehen hat, kann genaue Vergleiche mit dem Heute anstellen: Die Bilder stehen in hoher Auflösung zur Verfügung.

Das Angebot bildet den ersten

Teil des neuen Portals „Staatliche digital“. Nach und nach werden weitere Bild- und Bücherschätze mit regionalem Bezug online gestellt – etwa Mundartdichtungen oder Buchmalereien aus mittelalterlichen Handschriften. Initiator des Projekts ist Dr. Markus Wennerhold, der demnächst die

Leitung der Bibliothek übernimmt. „Wir haben hier schöne Bestände, die es wert sind, auf leicht zugängliche Art und Weise gezeigt zu werden, statt im Magazin zu liegen“, erklärt er. Die Adresse des neuen Portals ist www.staatliche-bibliothek-passau.de/pbs.html. *red*


ANZEIGE



Die schönsten Hütten und Almen in den Bayerischen Hausbergen

Dieser Band enthält 50 Wanderungen zu Hütten und Almen für jeden Geschmack. Und für alle, die ihr Glück nicht allein auf der Hütte suchen, sind alle lohnenden Gipfelziele rund um die Hütte beschrieben. Jedes Ziel ist mit Bild, jede Route in einer Übersichtskarte dargestellt. Mit detaillierten Angaben zu Bewirtschaftung, Speisenangebot, Gehzeiten und Schwierigkeit.


15,95 €



Das große Buch der Bayerischen Hausberge

Die faszinierende Bergwelt der Bayerischen Hausberge bietet unzählige Tourenmöglichkeiten für sportliche und gemütliche Wanderer. Hausberge-Kenner Siegfried Garnweidner präsentiert in seinem Tourenbildband die schönsten Bergwanderungen – mit herrlichen Aufnahmen und detaillierten Tourenkarten. Dazu erzählt er viel Wissenswertes über Geologie, Pflanzen- und Tierwelt sowie unterhaltsame Anekdoten und Sagen aus der Bergwelt.

14,95 €



Das neue Alpenwanderbuch

Ob in der Zugspitz- oder Watzmannregion, im Karwendel, in den Dolomiten oder im Oberwallis – alle Touren sind für Familien geeignet und werden mit ausführlicher Tourenbeschreibung, Angaben zu Dauer und Schwierigkeit, Hinweisen zu Einkehr und Übernachtung sowie einer Detailkarte vorgestellt. Über 150 Touren mit allen notwendigen Informationen – der ideale Begleiter für alle Wanderfreunde.


9,95 €

Rund ums Wandern

Nationalpark Bayerischer Wald

Für ihre erlebnisreichen Sehenswürdigkeiten und ihren Erholungswert ist die Nationalparkregion bekannt und beliebt. Dieser Regionalführer möchte Gäste und Besucher einladen, die reizvollen Schönheiten des Gebietes aktiv zu erleben. Eine Auswahl der wichtigsten Erkundungs- und Erholungsziele sind hier in prägnanter und informativer Darstellung wiedergegeben und bieten eine wertvolle Hilfe beim Sehen-Erleben-Erholen rund um den Nationalpark Bayerischer Wald


7,95 €



Das Wanderbuch

Wandern mit der populären Nachmittagssendung des Bayerischen Fernsehens „Wir in Bayern“. Das verspricht interessante Schauplätze und Wege sowie besondere Einkehrtipps. Die Palette der ausgewählten Touren reicht von einem Besuch der Schellenberger Eishöhle im Berchtesgadener Land bis hin zum Weinwanderweg in Mainfranken, vom Archäologischen Wanderweg im Altmühltal bis zum Granit-Erlebnis-Wanderweg im Bayerischen Wald. Fast alle Wanderungen stehen unter einem Motto, damit wir Bayern in seiner ganzen Vielfalt erleben können. Die meisten Wanderungen sind leicht und besonders für Familien mit Kindern, aber auch für wandernde Individualisten geeignet.

14,95 €



Wandern

Von der leichten Tagestour bis zum mehrtägigen Abenteuer in unwegsamem Gelände – dieses praktische Handbuch führt den Leser Schritt für Schritt durch jede Phase einer Wanderung. Hier findet sich alles über unterschiedliche Wandertechniken, Ausrüstung, den Umgang mit Karte und Kompass, den richtigen Zeltstandort, Erste-Hilfe-Maßnahmen und vieles mehr. Mit den besten internationalen Routen und Informationen zu regionalen Wandergebieten.

14,90 €

Das Alpentouren-Buch

Erfahrene Bergsteiger haben 140 attraktive Wanderungen in den deutschen, österreichischen, italienischen und Schweizer Alpen ausgewählt: Halb- und Ganztagestouren zu Aussichtspunkten und Gipfeln, Panorama- und Hüttenwanderungen. Viele davon sind auch für Kinder geeignet. Ob in den Dolomiten, in den Zillertaler Alpen oder im Karwendel – dank genauer Angaben zu Dauer und Schwierigkeitsgrad findet jeder „seine“ Tour, um die Berge hautnah zu erleben. Mit Detailkarten.

15,00 €



Hiermit bestelle ich:

- Ex. **Hütten und Almen** 15,95 €
- Ex. **Das große Buch der Bayerischen Hausberge** 14,95 €
- Ex. **Das neue Alpenwanderbuch** 9,95 €
- Ex. **Das Alpentouren-Buch** 15,00 €
- Ex. **Nationalpark Bayerischer Wald** 7,95 €
- Ex. **Das Wanderbuch** 14,95 €
- Ex. **Wandern** 14,90 €

Zustellung (zzgl. Versandkosten) gegen Rechnung Abbuchung

Name _____
 Straße _____ PLZ/Ort _____
 Bank _____ BLZ _____
 Konto-Nummer _____
 Datum _____ Unterschrift _____

Die aufgeführten Artikel sind in den Geschäftsstellen ihrer Heimatzeitung erhältlich oder Sie bestellen direkt bei:
Neue Presse Verlags-GmbH, Buchservice, 94030 Passau
 oder im Internet: www.pnp.de/buchservice

Rechtsform: GmbH · Sitz: Passau
 Registergericht: Amtsgericht Passau · HRB 4002 · Geschäftsführer: Simone Tucci-Diekmann

Nur solange Vorrat reicht - Preisänderungen, Druckfehler und andere Irrtümer vorbehalten.